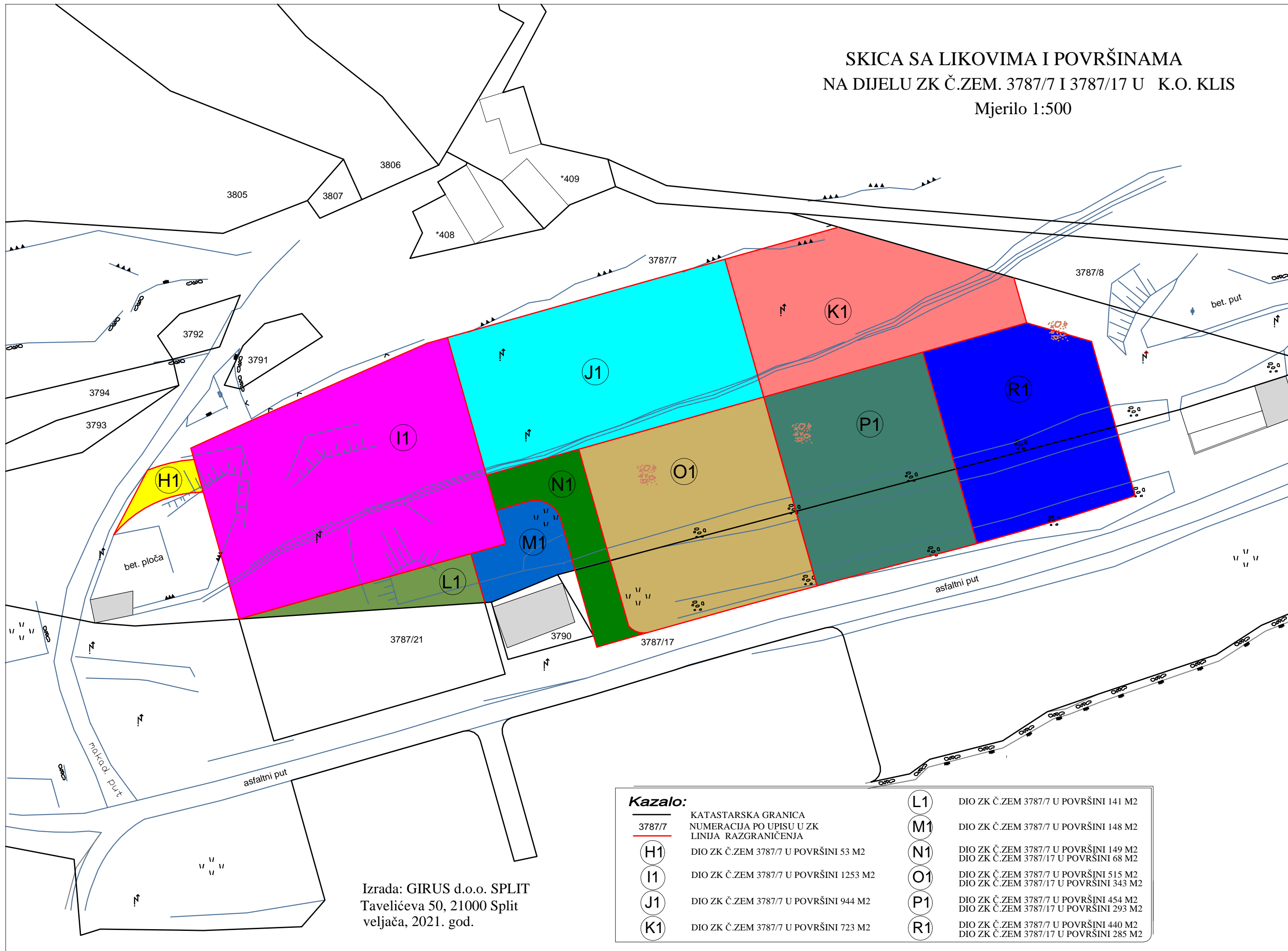


SKICA SA LIKOVIMA I POVRŠINAMA  
 NA DIJELU ZK Č.ZEM. 3787/7 I 3787/17 U K.O. KLIS  
 Mjerilo 1:500



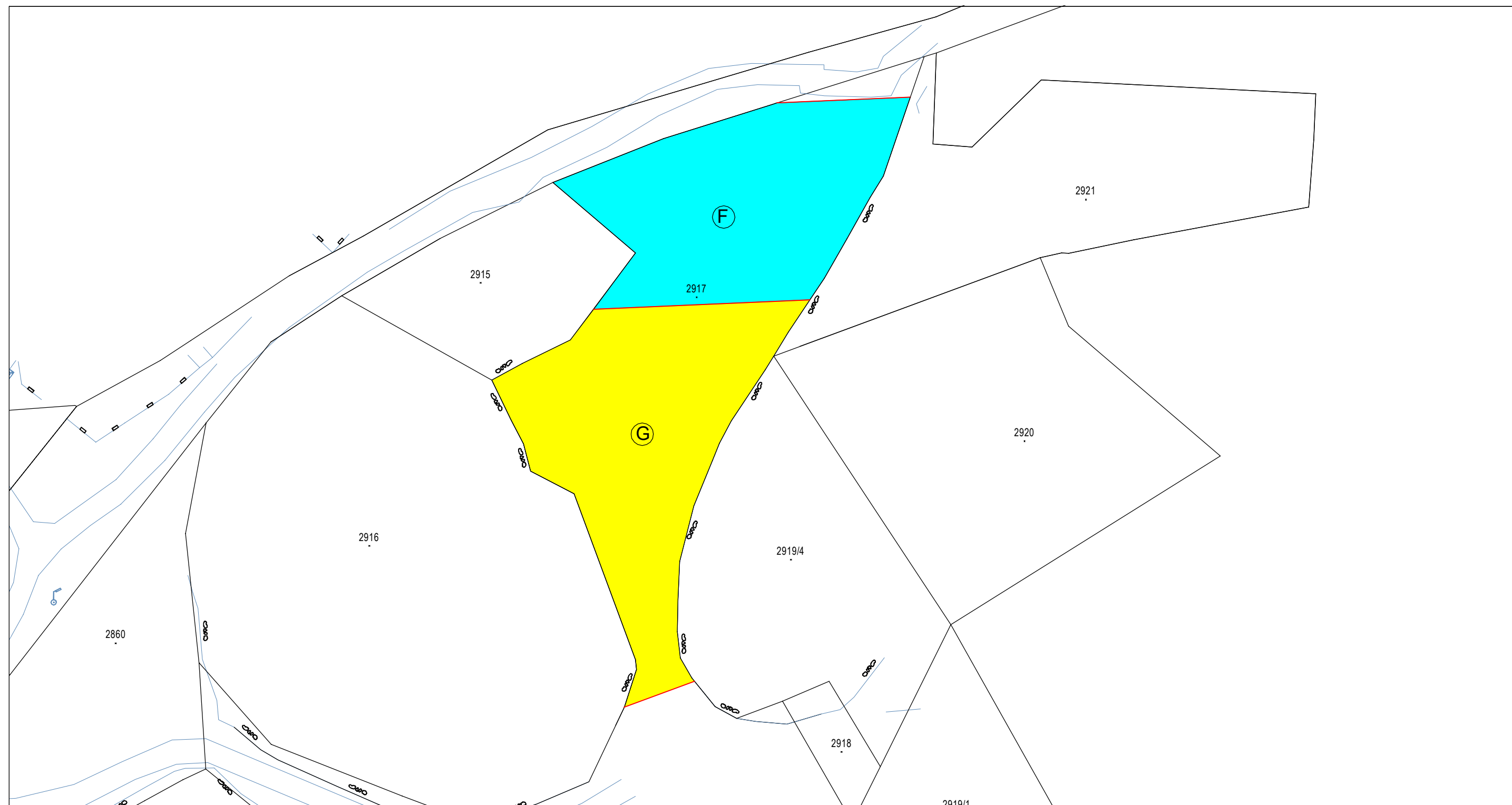
Izrada: GIRUS d.o.o. SPLIT  
 Tavelićeva 50, 21000 Split  
 veljača, 2021. god.

Kazalo:	
	KATASTARSKA GRANICA
	NUMERACIJA PO UPISU U ZK
	LINIJA RAZGRANIČENJA
	DIO ZK Č.ZEM 3787/7 U POVRŠINI 53 M2
	DIO ZK Č.ZEM 3787/7 U POVRŠINI 1253 M2
	DIO ZK Č.ZEM 3787/7 U POVRŠINI 944 M2
	DIO ZK Č.ZEM 3787/7 U POVRŠINI 723 M2
	DIO ZK Č.ZEM 3787/7 U POVRŠINI 141 M2
	DIO ZK Č.ZEM 3787/7 U POVRŠINI 148 M2
	DIO ZK Č.ZEM 3787/7 U POVRŠINI 149 M2 DIO ZK Č.ZEM 3787/17 U POVRŠINI 68 M2
	DIO ZK Č.ZEM 3787/7 U POVRŠINI 515 M2 DIO ZK Č.ZEM 3787/17 U POVRŠINI 343 M2
	DIO ZK Č.ZEM 3787/7 U POVRŠINI 454 M2 DIO ZK Č.ZEM 3787/17 U POVRŠINI 293 M2
	DIO ZK Č.ZEM 3787/7 U POVRŠINI 440 M2 DIO ZK Č.ZEM 3787/17 U POVRŠINI 285 M2

SKICA SA LIKOVIMA I POVRŠINAMA

NA DIJELU ZK Č.ZEM. 2917 K.O. KLIS

Mjerilo 1:500



**Kazalo:**

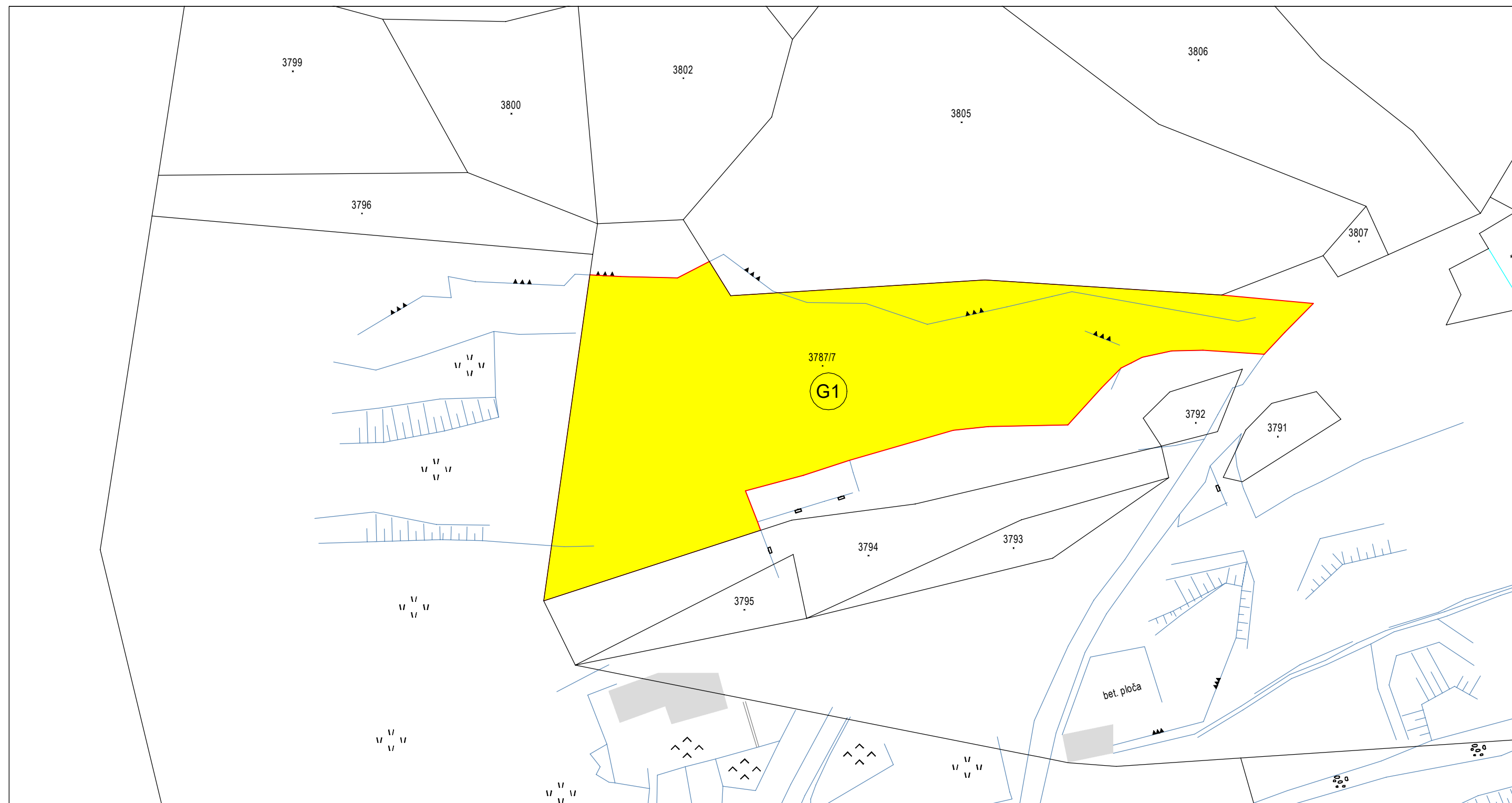
- KATASTARSKA GRANICA
- 2917 NUMERACIJA PO UPISU U ZK
- LINIJA RAZGRANIČENJA
- (F) DIO ZK Č.ZEM 2917 U POVRŠINI 765 M<sup>2</sup>
- (G) DIO ZK Č.ZEM 2917 U POVRŠINI 871 M<sup>2</sup>

Izrada: GIRUS d.o.o. SPLIT  
Tavelićeva 50, 21000 Split  
Prosinac, 2020. god.





SKICA SA LIKOVIMA I POVRŠINAMA

NA DIJELU ZK Č.ZEM. 3787/7 K.O. KLIS

Mjerilo 1:500



**Kazalo:**

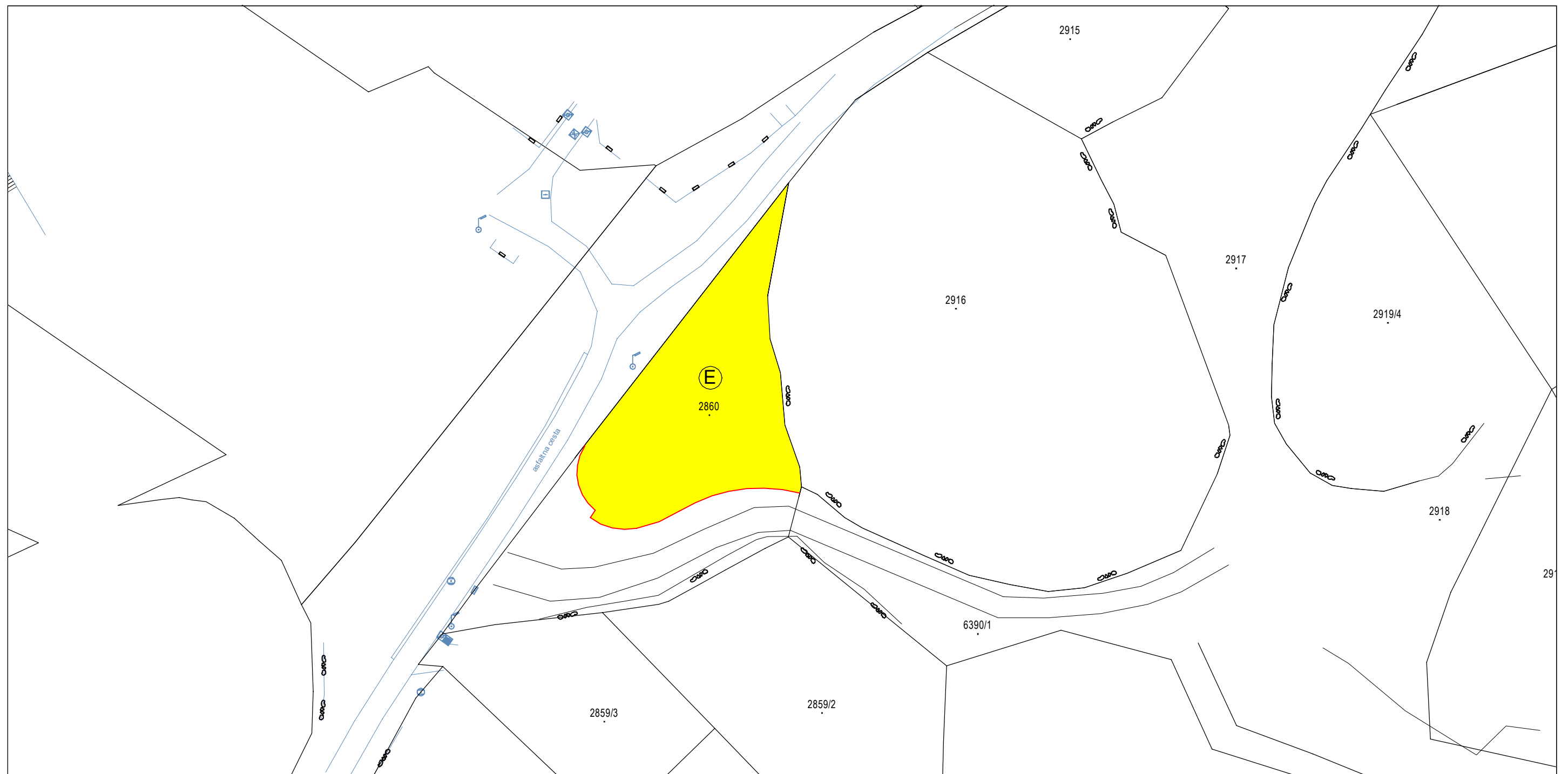
-  KATASTARSKA GRANICA
-  NUMERACIJA PO UPISU U ZK
-  LINIJA RAZGRANIČENJA
-  DIO ZK Č.ZEM 3787/7 U POVRŠINI 1900 M2

Izrada: GIRUS d.o.o. SPLIT  
Tavelićeva 50, 21000 Split  
Prosinac, 2020. god.

SKICA SA LIKOVIMA I POVRŠINAMA

NA DIJELU ZK Č.ZEM. 2860 K.O. KLIS

Mjerilo 1:500



**Kazalo:**

- KATASTARSKA GRANICA
- 2860 NUMERACIJA PO UPISU U ZK
- LINIJA RAZGRANIČENJA
- ⓔ DIO ZK Č.ZEM 2860 U POVRŠINI 561 M2

Izrada: GIRUS d.o.o. SPLIT  
Tavelićeva 50, 21000 Split  
Prosinac, 2020. god.